















## İLK TESPİT ÇALIŞMALARINDA KULLANILACAK GÖSTERİM




## I.HARİTA

- |   |   |
|---|---|
|    | TESCİLE ÖNERİLEN ANITSAL YAPILAR (Koyu Yeşil)                                   |
|    | TESCİLE ÖNERİLEN SIVİL MİMARLIK ÖRNEKLERİ (Kırmızı)                             |
|    | TESCİLE ÖNERİLEN RESMİ YAPILAR (Kuşuni)   |
|    | TESCİLE ÖNERİLEN ENDÜSTRİ YAPILARI (Mor)  |
|    | ESKİ DOKU ÖZELLİĞİNDE TESCİLE DEĞER GÖRÜLMİYEN YAPILAR (Çevresi Siyah, İçi Boş) |
|    | YENİ YAPILAR (Mavi)   |
|    | KENTSEL SİT SINIRI(Kırmızı)   |
|    | I. DERECE ARKEOLOJİK SİT SINIRI(Turuncu)  |
|    | II. DERECE ARKEOLOJİK SİT SINIRI(Turuncu)                                       |
|  | III. DERECE ARKEOLOJİK SİT SINIRI(Turuncu)                                      |
|  | KENTSEL ARKEOLOJİK SİT SINIRI(Mavi)   |
|  | TARİHİ SİT SINIRI(Kırmızı)  |
|  | ETKİLEŞİM GEÇİŞ ALANI SINIRI (Siyah)  |
|  | KORUNMA ALANI SINIRI (Siyah)  |

## II.HARİTA

























## KAT DURUMLARI

Bu haritada tescil edilecek yapıların çevresi özelliklerine uygun olarak yukarıda belirtilen renklerle çizilecek, içleri kat durumlarına göre aşağıdaki renklerle boyanacaktır. Anıtsal yapıların kat durumları gösterilmeyip yeşil renkte boyanacaktır.

- |   |                                |
|---|--------------------------------|
|  | 1-2 KAT (Sarı)                 |
|  | 3-4 KAT (Turuncu)              |
|  | 5 KAT VE YUKARISI (Kahverengi) |

NOT:SİT SINIRI GÖSTERİMİNDE ÇİZGİ ESAS ALINACAKTIR

## İRDELEME ÇALIŞMALARINDA KULLANILACAK GÖSTERİM

	TESCİLLİ ANITSAL YAPILAR (Koyu Yeşil)
	TESCİLİ ÖNERİLEN ANITSAL YAPILAR (Açık Yeşil)
	TESCİLDEN DÜŞMESİ ÖNERİLEN ANITSAL YAPILAR (Çevresi Yeşil-İçİ Yeşil Çarpı)
	TESCİLLİ SİVİL MİMARLIK ÖRNEKLERİ (Kırmızı)
	TESCİLİ ÖNERİLEN SİVİL MİMARLIK ÖRNEKLERİ (Pembe)
	TESCİLDEN DÜŞMESİ ÖNERİLEN SİVİL MİMARLIK ÖRNEKLERİ (Çevresi Kırmızı-İçİ Kırmızı Çarpı)
	TESCİLLİ RESMİ YAPILAR (Gri)
	TESCİLİ ÖNERİLEN RESMİ YAPILAR (Kurşuni)
	TESCİLDEN DÜŞMESİ ÖNERİLEN RESMİ YAPILAR (Çevresi Gri-İçİ Gri Çarpı)
	TESCİLLİ ENDÜSTRİ YAPILARI (Mor)
	TESCİLİ ÖNERİLEN ENDÜSTRİ YAPILARI (Eflatun)
	TESCİLDEN DÜŞMESİ ÖNERİLEN ENDÜSTRİ YAPILARI (Çevresi Mor-İçİ Mor Çarpı)
	ESKİ DOKU ÖZELLİĞİNDE TESCİLE DEĞER GÖRÜLMİYEN YAPILAR (Çevresi siyah-İçİ Boş)
	YENİ YAPILAR (Mavi)
	MEVCUT KENTSEL SİT SINIRI (Siyah)
	ÖNERİ KENTSEL SİT SINIRI (Kırmızı)
	MEVCUT ARKEOLOJİK SİT SINIRI (Siyah)
	ÖNERİ ARKEOLOJİK SİT SINIRI (Turuncu)
	MEVCUT KENTSEL ARKEOLOJİK SİT SINIRI (Siyah)
	ÖNERİ KENTSEL ARKEOLOJİK SİT SINIRI (Mavi)
	MEVCUT TARİHİ SİT SINIRI (Siyah)
	ÖNERİ TARİHİ SİT SINIRI (Kırmızı)
	MEVCUT KORUNMA ALANI SINIRI (Siyah)
	ÖNERİ KORUNMA ALANI SINIRI (Kırmızı)

## II.HARİTA

KAT DURUMU EĞİ EGÖRE YAPILIR.

NOT:SİT SINIRI GÖSTERİMİNDE ÇİZGİ ESAS ALINACAKTIR

KÜLTÜR VARLIKLARINI KORUMA BÖLGE KURULUNDA KARAR ALINDIKTAN SONRA DAĞITIM İÇİN HAZIRLANACAK PAFTALARIN İŞLENMESİNDE UYULACAK GÖSTERİM TABLOSU

	KENTSEL SİT SINIRI
	I. DERECE ARKEOLOJİK SİT SINIRI
	II. DERECE ARKEOLOJİK SİT SINIRI
	III. DERECE ARKEOLOJİK SİT SINIRI
	KENTSEL ARKEOLOJİK SİT SINIRI
	TARİHİ SİT SINIRI
	KORUNMA ALANI SINIRI
	ETKİLEŞİM GEÇİŞ SAHASI SINIRI
	TESCİLLİ ANITSAL YAPILAR
	TESCİLLİ SİVİL MİMARLIK ÖRNEKLERİ
	TESCİL KAYDI KALDIRILAN YAPILAR
	ÖREN YERİ

NOT: SİT SINIRI GÖSTERİMİNDE ÇİZGİ ESAS ALINACAKTIR

## RAPOR HAZIRLAMA ŐEMASI

### RAPOR

1. **İnceleme konusu ve adres bilgileri** ( İl, İlçe, Mahalle/ Köy, Mevki, Cadde, Sokak, Kapı No, Kadastral Durum),
2. İnceleme nedeni ve inceleme tarihi,
3. **Taşınmaz kültür varlıkları ya da sitlerin yeri ve genel tanımı** (bulunduđu konum, çevresiyle ilişkisi, taşınmazın sit alanı içinde olup olmadığı, **plan ve cephe tipolojileri, konutlardaki müstemilatları, avlu- yapı- parsel ilişkisi, genelde parsel nitelikleri, varsa ağaç, çeşme, sokak niteliđi, meydan, kullanım, korunması gerekli taşınmaz kültür varlığı veya sit olarak tescilli bulunup bulunmadığı, derecesi, grup kararı bulunup bulunmadığı alana ilişkin yürürlükteki planlar, plan kararları, yapılanma durumu, uluslar arası sözleşmeler kapsamında yada doğal sit, Milli Park, Kültür ve Turizm Koruma ve Gelişim Bölgesi v.b. ulusal ölçekte bir alan olarak ilan edilip edilmediđi, korumaya yönelik diđer mevzuatlarla olan ilişkisi, daha önceden tescilli ise yapılan uygulamalarda koruma bölge kurulundan izin alınıp alınmadığı, v.b. bilgiler yer alır),**
4. **Taşınmaz kültür varlıkları ya da sitler** ve yakın çevresine ilişkin kurul kararları,
5. **Taşınmaz kültür varlıklarının** yakın çevresindeki yapıların günümüzdeki durumları (kat sayısı, eski veya yeni doku olup olmadığı, v.b. ), **sitlerin yakın çevresindeki gözlemler**
6. **Taşınmaz kültür varlıkları ya da sitlerin** tanımı (bugünkü durumu),
7. Görüşler ve görüşe esas gerekçeler,
8. **Öneriler**
9. Raporun hazırlanma tarihi,
10. **Raporu hazırlayanlar ve unvanları.**



